


03/06/2024

semaine 23

Numéro 14



La Dordogne à Beynac (24)

2024

Bulletin d'informations des stations de contrôle de la Dordogne



Les dernières nouvelles

DORDOGNE : le temps devient plus clément mais nous essayons les dernières ondées qui maintiennent les débits au-dessus de 300 m³/s en moyenne. La température de l'eau augmente lentement, les journées et les nuits n'étant pas très chaudes.

STATIONS Tuilières : la migration reprend peu à peu. Les aloses et les saumons repassent mais dans des proportions assez faibles : +2 saumons dont 1 castillon (ci-contre) et +29 aloses. En revanche, pour une température de l'eau aussi fraîche, les passages d'anguilles sont de bonne augure pour la suite : +10 000 en une semaine. **Mauzac Usine** : aucun passage supplémentaire de migrateurs. **Mauzac Barrage** : un saumon de plus sur la semaine. La passe spécifique anguilles est toujours indisponible pour une période indéterminée. Globalement, sur toutes les stations de contrôle, les passages de poissons holobiotiques sont relativement faibles. Nous espérons plus de mouvements dans les jours à venir avec un réchauffement certain de l'eau au regard des températures annoncées.

L'image de la semaine :

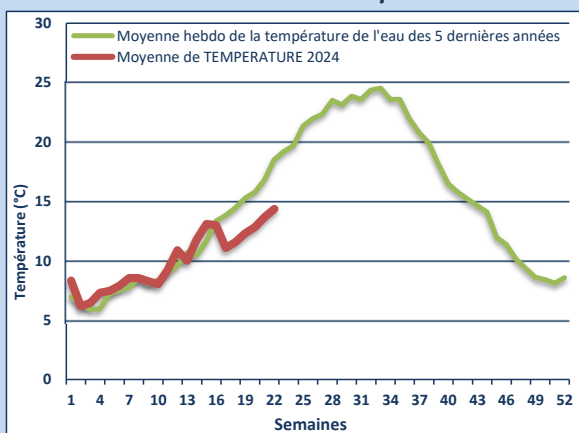
Un castillon (saumon ayant passé 1 seul hiver dans l'océan, caractérisé par une taille plus modeste) passant à Tuilières le 02/06 à 11h43, 62 cm.



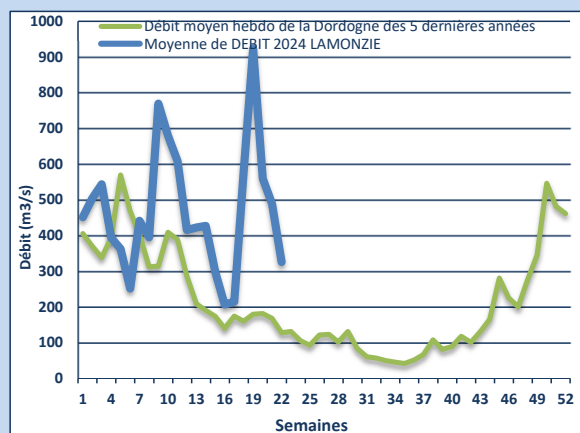
Fonctionnement des systèmes de franchissement

Tuilières	Ascenseur	😊
	Passes à anguilles	😊
Mauzac	Passe de l'usine	😊
	Passe du barrage	😊
Monfourat	Passe à anguilles	😞
	Passe à bassins	😊

Les paramètres environnementaux à Tuilières



Température moyenne hebdomadaire de la Dordogne



Débit moyen hebdomadaire de la Dordogne

www.migado.fr



Union Européenne



La Nouvelle-Aquitaine et l'Europe agissent ensemble pour votre territoire



RÉPUBLIQUE FRANÇAISE





STATION DE TUILIERES

Poissons contrôlés à la montaison

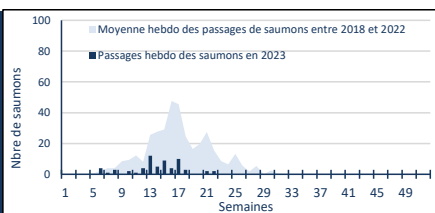
Mise à jour : 03/06/2024

Grands migrateurs



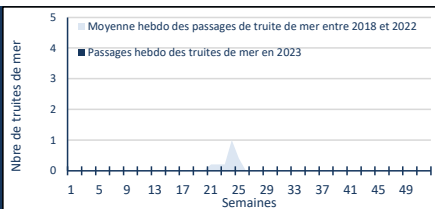
Saumon atlantique

62
dont 5 piégés pour Bergerac



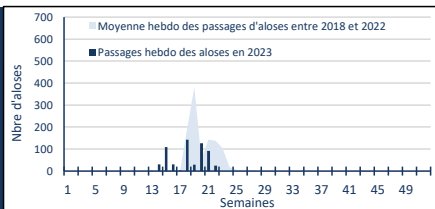
Truite de mer

0



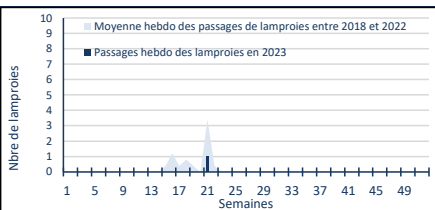
Grande alose

589
dont 0 piégées pour Bruch



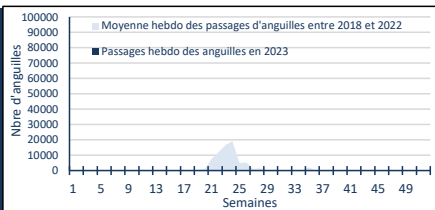
lamproie marine

1



Anguille

10 988
dont
10 982
rampes
spécifiques





STATION DE TUILLIERES

Poissons contrôlés à la montaison

Mise à jour :

03/06/2024

6573

Vandoise



1

Perche



10

Brochet




1

Black Bass



68

Silure



1

Truite fario



2

Carpe



1

Sandre



1814

Brème



210

Barbeau



535

Chevesne



26

Aspe



5273

Gardon



502

Ablette





STATIONS DE MAUZAC

Poissons contrôlés à la montaison

Mise à jour : 03/06/2024

Grands migrateurs



Saumon atlantique

MAUZAC USINE

16

MAUZAC BARRAGE

12

dont

0

Passe ralentisseurs



Truite de mer

0

0



Grande alose

15

18



lamproie marine

0

0



Anguille

1

5

dont

0

Passe spécifique



Mulet

0

0

















STATIONS DE MAUZAC

Poissons contrôlés à la montaison

Mise à jour :

03/06/2024

513	6129		0	0
<i>Vandoise</i>		<i>Sandre</i>		
1	2	10	1719	
<i>Perche</i>		<i>Brème</i>		
0	-1	40	305	
<i>Brochet</i>		<i>Barbeau</i>		
0	0	68	517	
<i>Black Bass</i>		<i>Chevesne</i>		
2	38	0	6	
<i>Silure</i>		<i>Aspe</i>		
3	2	246	8057	
<i>Truite fario</i>		<i>Gardon</i>		
-2	15	-23	6337	
<i>Carpe</i>		<i>Ablette</i>		



STATION DE MONFOURAT (DRONNE)








Poissons contrôlés à la montaison

Mise à jour :

03/06/2024

Grands migrateurs

MONFOURAT

 Saumon atlantique	0
 Truite de mer	0
 Grande alose	0
 lamproie marine	0
 lamproie fluviatile	0
 Anguille	Anguilles argentées (dévalaison) 0
	Anguilles juvéniles (montaison) 0
 Mulet	0

















STATION DE MONFOURAT (DRONNE)

Poissons contrôlés à la montaison

Mise à jour :

03/06/2024

	0		0
<i>Vandoise</i>		<i>Sandre</i>	
	0		108
<i>Perche</i>		<i>Brème</i>	
	0		17
<i>Brochet</i>		<i>Barbeau</i>	
	2		182
<i>Black Bass</i>		<i>Chevesne</i>	
	1		0
<i>Silure</i>		<i>Carassin</i>	
	0		4721
<i>Truite fario</i>		<i>Gardon</i>	
	0		177
<i>Carpe</i>		<i>Ablette</i>	

03/06/2024

Semaine 23

Numéro 14



Vue de la rivière de contournement de Malause (82)

2024

Bulletin d'informations des stations de contrôle de la Garonne



Les dernières nouvelles

Une carpe commune à Golfech

Stations :

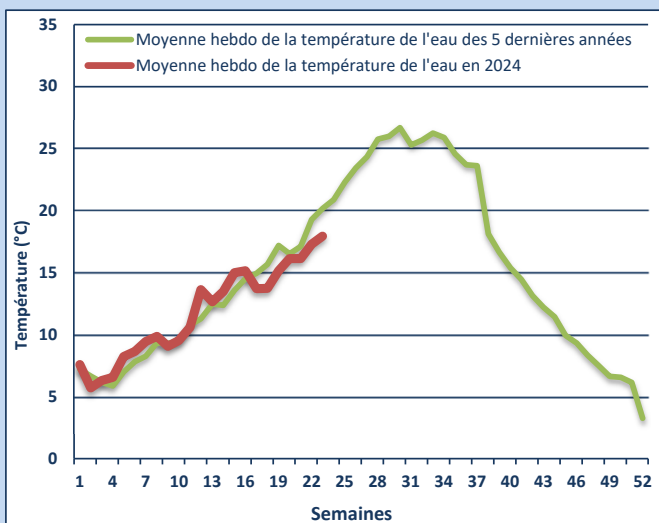
- **Montaison** : les débits de la Garonne continuent de baisser régulièrement avec 300 m³/s enregistrés en fin de semaine à Lamagistère. La température de l'eau reste inférieure de près de 2.5°C par rapport à la moyenne des 5 dernières années. Du fait de ces conditions hydroclimatiques, les passages de poissons, toutes espèces confondues, sont faibles sur l'ensemble des stations de contrôle du bassin. Actuellement, une vigilance particulière est effectuée sur le fonctionnement des 2 entrées de la passe à anguilles afin d'optimiser la migration de cette espèce qui devrait s'accélérer dans les prochains jours à la faveur de l'augmentation de la température de l'eau. Les marquages continuent, opérations qui devraient apporter des éléments permettant d'affiner la gestion de cette passe. En aval de Golfech, les suivis de la reproduction de la grande alose sur les frayères historiques montrent une activité très faible, en relation avec les paramètres environnementaux.



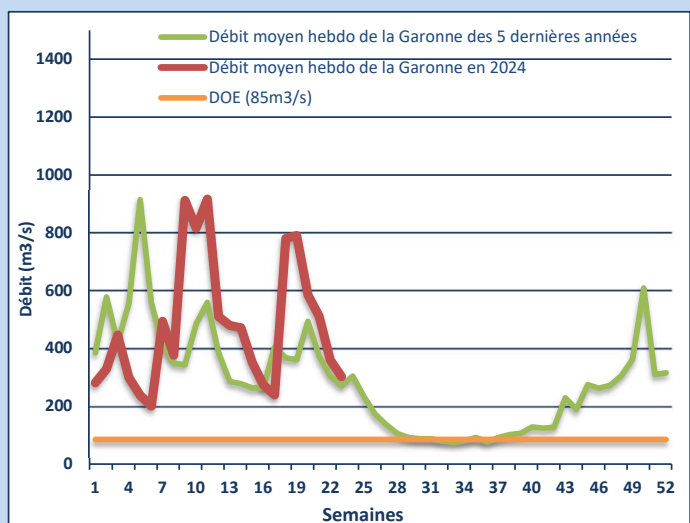
Fonctionnement des systèmes de franchissement

	Ascenseur	
Golfech	Passe à anguilles	😊
Malause	Rivière artificielle	😊
Bazacle	Passe à bassins	😊
Carbonne	Piège	😊
Pointis - Camon	Exutoire	-

Les paramètres environnementaux à Golfech



Température moyenne hebdomadaire de la Garonne



Débit moyen hebdomadaire de la Garonne

www.migado.fr



Projet cofinancé par le Fonds Européen de Développement Régional



STATION DE GOLFECH / MALAUSE

Poissons contrôlés à la montaison

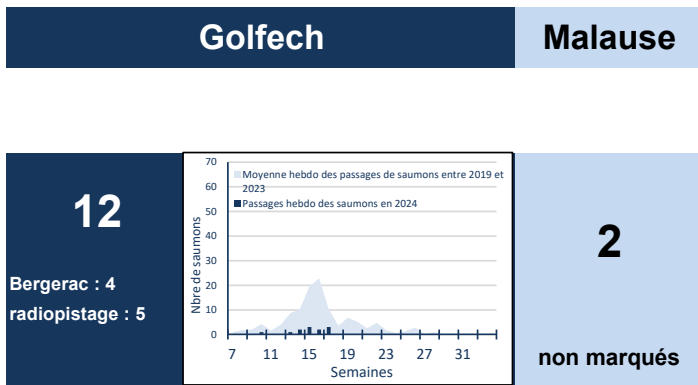
Mise à jour :

03/06/2024

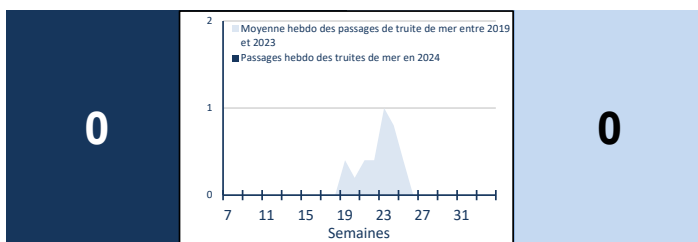
Grands migrateurs



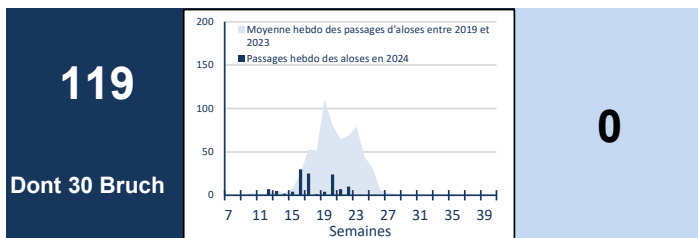
Saumon atlantique



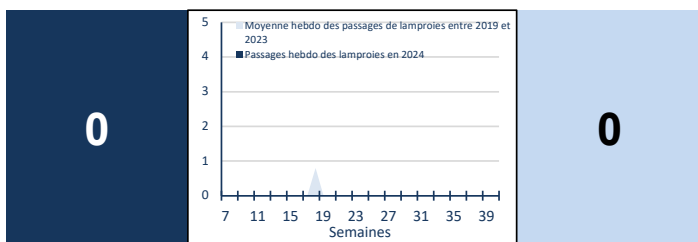
Truite de mer



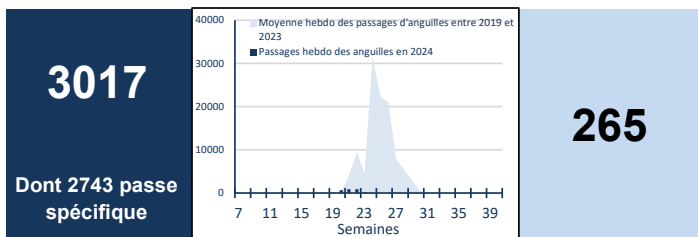
Grande alose



Lamproie marine



Anguille montaison




















STATION DE GOLFECH / MALAUSE

Poissons contrôlés à la montaison

Mise à jour :

03/06/2024

0	0	<i>Vandoise</i>		0	3	<i>Sandre</i>	
1	0	<i>Perche</i>		22480	1356	<i>Brème + Brème bordelière</i>	
0	0	<i>Brochet</i>		194	247	<i>Barbeau</i>	
1	0	<i>Black Bass</i>		1903	610	<i>Chevesne</i>	
142	97	<i>Silure</i>		0	1	<i>Carassin</i>	
0	0	<i>Truite fario</i>		774	4701	<i>Gardon</i>	
18	146	<i>Carpe</i>		18423	26914	<i>Ablette</i>	
3	0	<i>Amour Blanc</i>					



STATION DU BAZACLE ET DE CARBONNE

Poissons contrôlés à la montaison

Mise à jour :

03/06/2024

Grands migrateurs



Saumon atlantique

BAZACLE		CARBONNE
1	0	0
Passe à bassins	Passe à ralentisseurs	



Truite de mer

0	0	0
Passe à bassins	Passe à ralentisseurs	



Grande alose

0	0	0
Passe à bassins	Passe à ralentisseurs	



Lamproie marine

0	0	0
Passe à bassins	Passe à ralentisseurs	



Anguille

-2	0	0
Anguille de dévalaison	Passe à ralentisseurs	
Passe à bassin		



STATION DU BAZACLE ET DE CARBONNE

Poissons contrôlés à la montaison

Mise à jour :

03/06/2024

	0	0		0	0
<i>Sandre</i>			<i>Tanche</i>		
	0	0	902	168	
<i>Perche</i>			<i>Brème</i>		
	0	0	128	37	
<i>Brochet</i>			<i>Barbeau</i>		
	0	0	214	17	
<i>Gougeon</i>			<i>Chevesne</i>		
	1	3	0	0	
<i>Silure</i>			<i>Carassin</i>		
	-1	4	24	24	
<i>Truite fario</i>			<i>Gardon</i>		
	3	0	7	301	
<i>Carpe</i>			<i>Ablette</i>		
	0	0			
<i>Toxostome</i>					



Le barrage de Crouin sur la Charente

Bulletin d'informations des stations de contrôle de la Charente



La station

Elle est située sur la Charente à 100 km de l'Océan, juste en aval de Cognac, sur la passe à bassins du barrage de Crouin.

Le département de la Charente est propriétaire du barrage et de la passe et a confié le suivi scientifique de la station de comptage aux partenaires EPTB Charente, MIGADO et CAPENA.

La station est opérationnelle depuis janvier 2010. L'analyse des fichiers vidéo est réalisé par SCEA Dartiguelongue.

<https://www.migrateurs-charenteseudre.fr/station-de-comptage/>

Les nouvelles

Les niveaux d'eau sont toujours hauts et le débit, bien qu'en baisse, reste soutenu. Le barrage est toujours effacé. Les migrations peuvent se faire en direct sans passage devant la vitre.

L'image du moment :

Le 3 juin sur le site, l'ouvrage est franchissable.



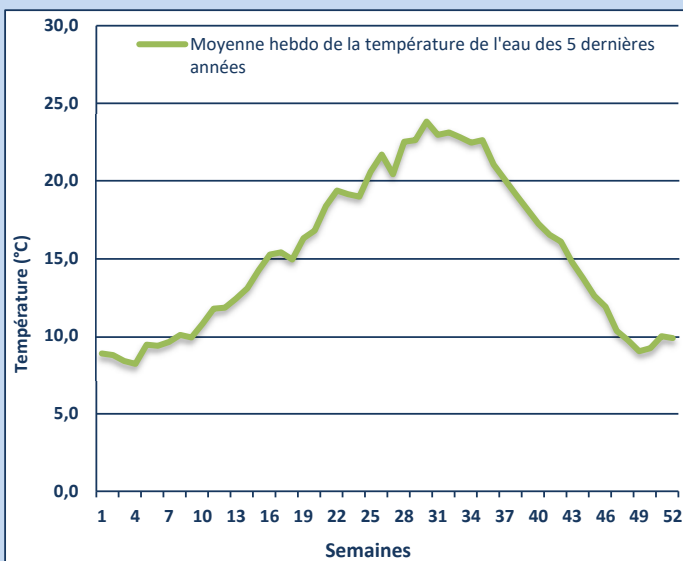
Fonctionnement des systèmes de franchissement

Crouin

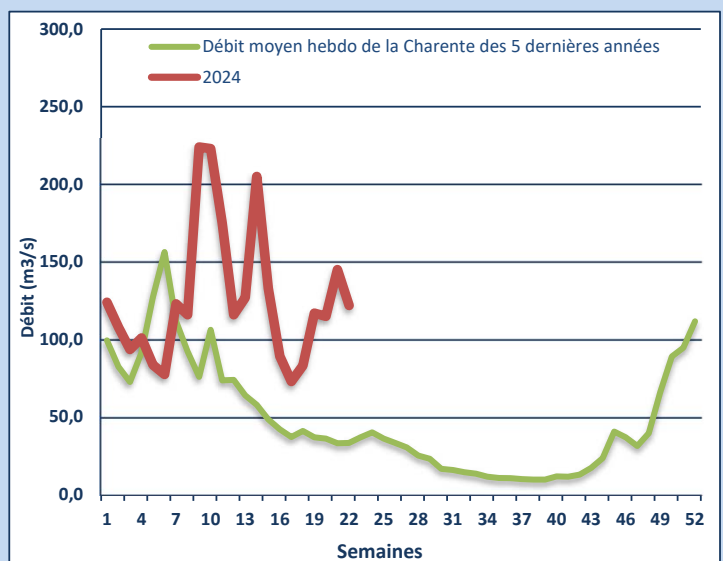
Passe à bassins



Les paramètres environnementaux à Crouin



Température moyenne hebdomadaire à Crouin



Débit moyen hebdomadaire de la Charente à Jarnac

STATION DE CROUIN

Poissons contrôlés à la montaison

Mise à jour :

03/06/2024

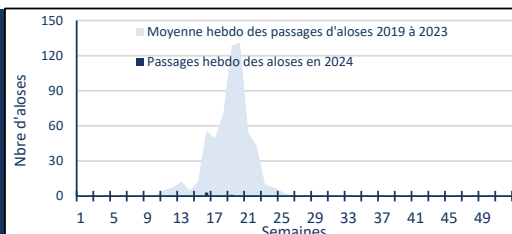
Grands migrateurs



Grande alose et Alose feinte

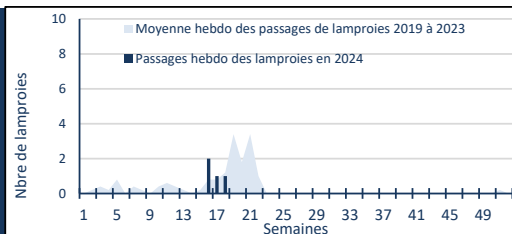
6

Crouin



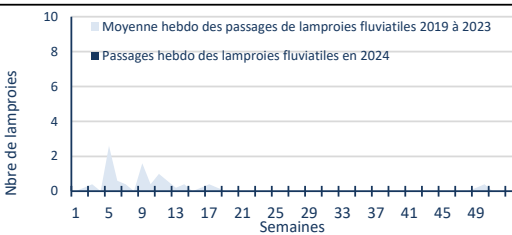
Lamproie marine

7



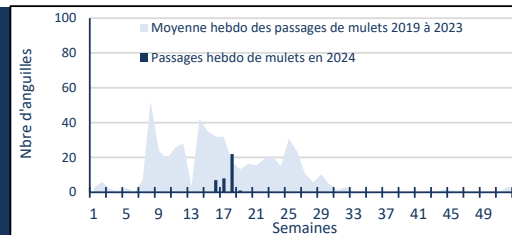
Lamproie fluviatile

2



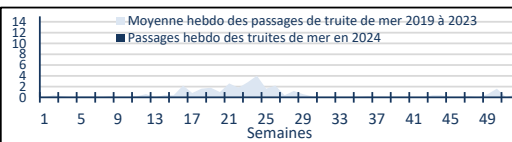
Mulet

59



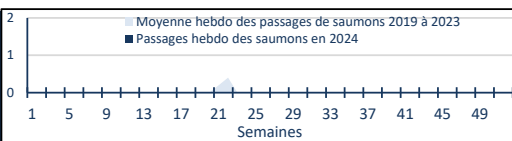
Truite de Mer

1



Saumon

0



Anguilles

440

Les comptages des anguilles sont à prendre comme un minimum, renseignant seulement sur sa présence sur le site, non sur l'importance de la migration.

Vandoise

0



Perche

21



Brochet

25



Black Bass

17



Silure

18



Truite fario

3



Carpe

11



Hotu

87

Sandre

6



Brème

845



Barbeau

70



Chevesne

651



Carassin

103



Gardon

93



Ablette

1 224



Tanche

0

